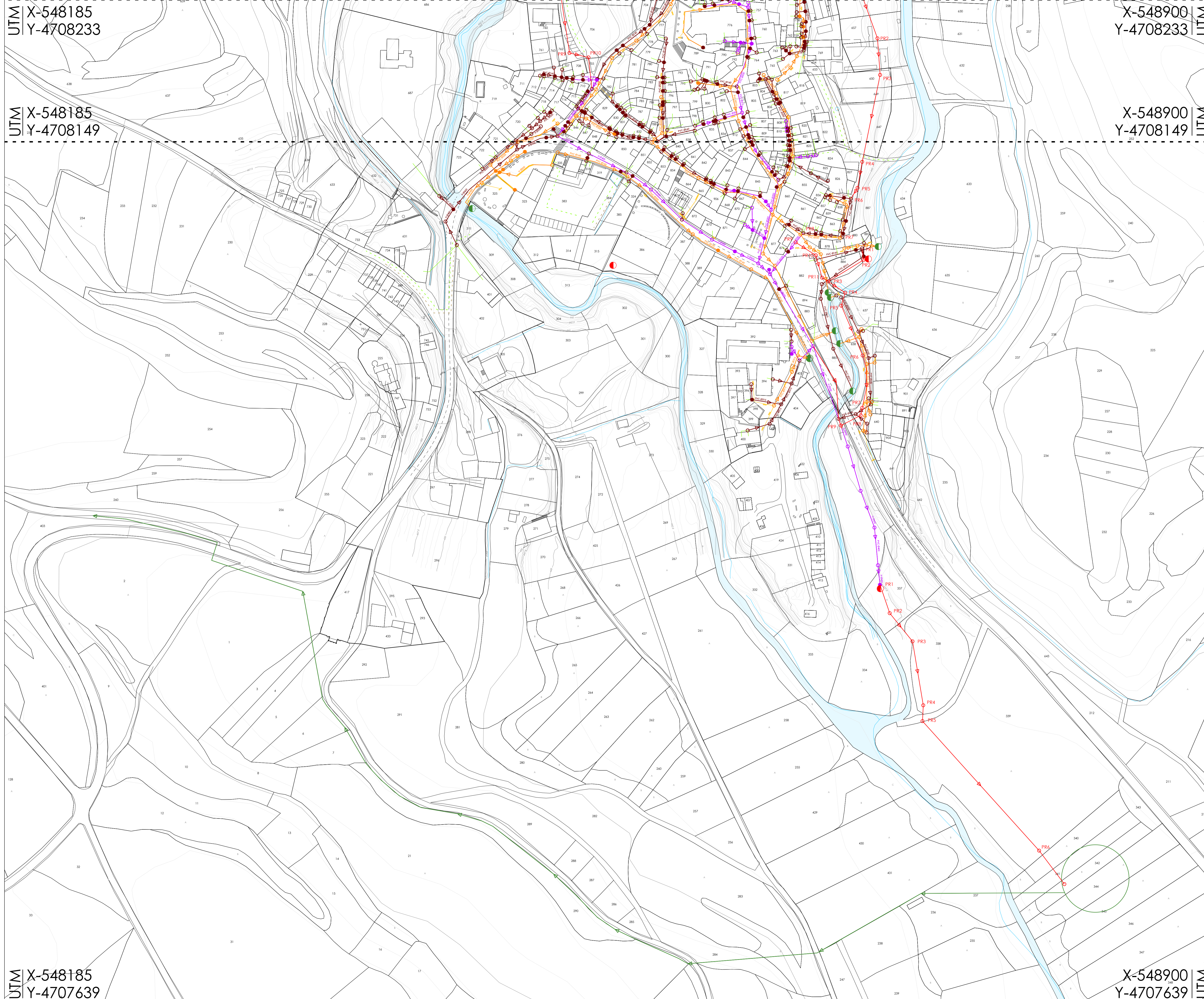


UTM X-548185
Y-4708233

X-548900
Y-4708233 UTM

UTM X-548185
Y-4708149

X-548900
Y-4708149 UTM

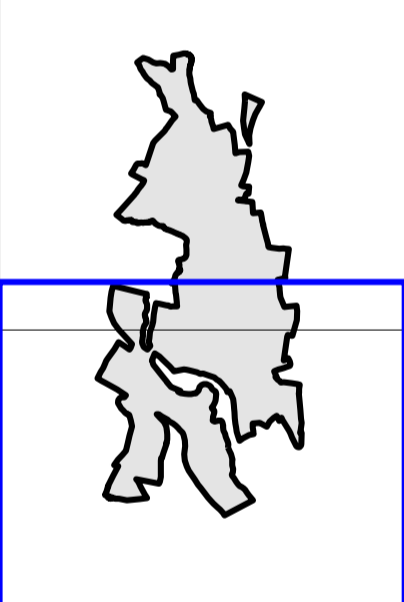


UTM X-548185
Y-4707639

X-548900
Y-4707639 UTM

DAGOEN SANEAMENDUA		SANEAMIENTO EXISTENTE	
Dagoen saneamendu sarea		Red de saneamiento existente	
Dagoen saneamendu sarearen diametroa eta materiala		Diámetro y material de la red de saneamiento existente	
Dagoen saneamendu-sare korapilo itsua		Nudo ciego de la red de saneamiento existente	
Dagoen saneamendu-sare korapilo putzua		Nudo pozo de la red de saneamiento existente	
Dagoen saneamendurako artunea		Acometida de saneamiento existente	
Dagoen isurketa-puntua edo saneamendu-sare putzu septikoa		Punto de vertido o fosa séptica de la red de saneamiento existente	
DAGOEN EURI-UR BILKETA		PLUVIALES EXISTENTE	
Dagoen euri-uren sarea		Red de pluviales existente	
Dagoen euri-uren sarearen diametroa eta materiala		Diámetro y material de la red de pluviales existente	
Dagoen euriak-sare korapilo itsua		Nudo ciego de la red de pluviales existente	
Dagoen euriak-sare korapilo putzua		Nudo pozo de la red de pluviales existente	
Dagoen estolda-zuloak eta euriak-sare hustubideak		Imbornales y sumideros de la red de pluviales existente	
Dagoen euriak-sare isurketa puntua		Punto de vertido de la red de pluviales existente	
DAGOEN UNITARIOA		UNITARIA EXISTENTE	
Dagoen unitario sarea		Red de unitaria existente	
Dagoen unitario sarearen diametroa eta materiala		Diámetro y material de la red unitaria existente	
Dagoen sare unitario korapilo itsua		Nudo ciego de la red unitaria existente	
Dagoen sare unitario korapilo putzua		Nudo pozo de la red unitaria existente	
SANEAMENDU-PROIEKTUA ETA OYON-OION-EN (ARABA) INGURUNEAREN ARAZKETA		PROYECTO DE SANEAMIENTO Y DEPURACIÓN DEL ENTORNO DE OYON-OION (ARABA)	
Botatako fekal-sarea		Red de fecales proyectada	
Botatako euriak-sarea		Red de pluviales proyectada	
Moreda Arabako-Oion botatako ponpatze sarea		Red de bombeo Moreda de Alava-Oyon proyectada	
Botatako ponpatze egoera		Situación de bombeo proyectado	
PROPOSATUTAKO SANEAMENDUA		SANEAMIENTO PROPUESTO	
Proposatutako saneamendu sarea		Red de saneamiento propuesto	
EURIARENK PROPOSATUTA		PLUVIALES PROPUESTO	
Euri-sarea proposatuta		Red de pluviales propuesto	

kakapen planoak plano de situación



O.P.4.1

O.P.4.2

O.P.4.3

Udaleria Municipio

Moreda Arabako Udala Ayuntamiento de Moreda de Alava

udal kodea 010395

código municipio

Treana Hiri Antolamenduren Plan Orokorra

Instrumentua Plan General de Ordenación Urbana

planoaren izena nombre del plano


AZPIEGITURAK: Saneamendua uretako eta euriaren

INFRAESTRUCTURAS: Saneamiento de agua y pluviales


erreferentzia		referentzia				
serioa	azpi-serioa	plano-zenbakia	arau-lermuna	arau-lermuna	eskala	lan fasea
serie	subserie	nº plano	rango normativa	carácter normativo	escala	fase de trabajo
OP	4	2	antolamendua	ordenación	A1 1/1.000 A3 1/2.000	hasierako onspena aprobación inicial

erredaktore taldea equipo redactor


estudio de renovación ingenieros colaboradores:



maribel
javier martinez calleja
doctor arquitecto
COA/16.126



JESÚS LUIS SOLA JIMÉNEZ
abogado urbanista y geógrafo
MCCAP-341



LUIS SOLA JIMÉNEZ
arquitecto técnico
COA/16.126

referentzia municipal
udalaren erreferentzia

kaltate agiria		certificación de calidad				data fecha
proiektuaren erreferentzia	benifikuspen zenbakia	benifikuspen data	arkitekto zuzendaria	abokatatu zuzendaria	diligentzia	fecha
referentzia proyecto	Nº de revisión	fecha de revisión	arquitecto director	letrado director	diligencia	acto administrativo
0293	1	09-11-2016	javier	jesús		2017ko abuztu agosto 2017